






# Информационные дорожные знаки

Информационные знаки информируют о расположении населенных пунктов и других объектов, а также об установленных или рекомендуемых режимах движения.

Номер	Название	
6.1	<b>Общие ограничения максимальной скорости</b>	 <p>Общие <a href="#">ограничения скорости</a>, установленные <a href="#">Правилами дорожного движения Российской Федерации</a>.</p>
6.2	<b>Рекомендуемая скорость</b>	 <p>Скорость, с которой рекомендуется движение на данном участке дороги. Зона действия знака распространяется до ближайшего перекрестка, а при применении знака 6.2 совместно с <a href="#">предупреждающим знаком</a> определяется протяженностью опасного участка.</p>
6.3.1	<b>Место для разворота</b>	 <p>Указывает место для разворота. Поворот налево запрещается.</p>

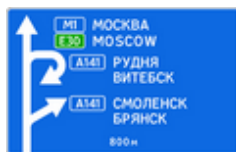
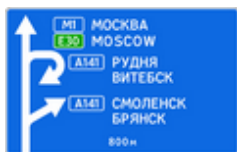
Номер	Название	
6.3.2	<p align="center"><b>Зона для разворота</b></p>  <p align="center">Протяженность зоны для разворота. Поворот налево запрещается.</p>	
6.4	<p align="center"><b>Парковка (парковочное место)</b></p>  <p align="center">Этот знак разрешает стоянку всех транспортных средств.</p>	
6.5	<p align="center"><b>Полоса аварийной остановки</b></p>  <p align="center">Полоса аварийной остановки на крутом спуске.</p>	
6.6	<p align="center"><b>Подземный пешеходный переход</b></p>  <p align="center">Указывает место, где пешеходы могут безопасно перейти дорогу при помощи подземного пешеходного перехода.</p>	
6.7	<p align="center"><b>Надземный пешеходный переход</b></p>  <p align="center">Указывает место, где пешеходы могут безопасно перейти дорогу при помощи надземного пешеходного перехода.</p>	

Номер	Название	
6.8.1 – 6.8.3	<p style="text-align: center;"><b>Тупик</b></p> <div style="text-align: center;"></div> <p style="text-align: center;">Указывает участок дороги, где невозможно сквозное движение, не запрещая при этом движение в направлении тупика.</p>	

Номер



Название

## Предварительный указатель направлений







6.9.1

Направления движения к обозначенным на знаке населенным пунктам и другим объектам. На знаках могут

быть нанесены изображения знака  6.14.1  , символы автомагистралей, аэропорта и иные пиктограммы.

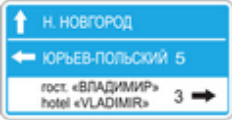
На знаке могут быть нанесены изображения других знаков, информирующих об особенностях движения. В нижней части знака указывается расстояние от места установки знака до перекрестка или начала полосы торможения.





Знак применяется также для указания объезда участков дорог, на которых установлен один из запрещающих знаков  3.11  –  3.15  .


На знаках 6.9.1, установленных вне населенного пункта, зеленый или синий фон означает, что движение к указанному населенному пункту или объекту будет осуществляться соответственно по автомагистрали или другой дороге.

На знаках, установленных в населенном пункте, вставки с фоном зеленого или синего цвета означают, что движение к указанному населенному пункту или объекту после выезда из данного населенного пункта будет осуществляться соответственно по автомагистрали или другой дороге; белый фон знака означает, что указанный объект находится в данном населенном пункте.

Номер	Название
6.9.2	<p style="text-align: center;"><b>Предварительный указатель направления</b></p> <div style="display: flex; justify-content: center; gap: 20px;">   </div> <p style="text-align: center;">Направление движения к обозначенным на знаке населенным пунктам и другим объектам.</p> <p>На знаках 6.9.2, установленных вне населенного пункта, зеленый или синий фон означает, что движение к указанному населенному пункту или объекту будет осуществляться соответственно по автомагистрали или другой дороге.</p> <p>На знаках, установленных в населенном пункте, вставки с фоном зеленого или синего цвета означают, что движение к указанному населенному пункту или объекту после выезда из данного населенного пункта будет осуществляться соответственно по автомагистрали или другой дороге; белый фон знака означает, что указанный объект находится в данном населенном пункте.</p>
6.9.3	<p style="text-align: center;"><b>Схема движения</b></p> <div style="text-align: center;">  </div> <p style="text-align: center;">Маршрут движения при запрещении на перекрестке отдельных маневров или разрешенные направления движения на сложном перекрестке.</p>

Номер	Название
6.10.1	<p style="text-align: center;"><b>Указатель направлений</b></p> <div style="text-align: center;">  </div> <p>Направления движения к пунктам маршрута. На знаках может быть указано расстояние до обозначенных на нем объектов (км), нанесены символы автомагистрали, аэропорта и иные пиктограммы.</p> <p>На знаках 6.10.1, установленных вне населенного пункта, зеленый или синий фон означает, что движение к указанному населенному пункту или объекту будет осуществляться соответственно по автомагистрали или другой дороге.</p> <p>На знаках, установленных в населенном пункте, вставки с фоном зеленого или синего цвета означают, что движение к указанному населенному пункту или объекту после выезда из данного населенного пункта будет осуществляться соответственно по автомагистрали или другой дороге; белый фон знака означает, что указанный объект находится в данном населенном пункте.</p>

Номер	Название
6.10.2	<p style="text-align: center;"><b>Указатель направления</b></p> <p style="text-align: center;">  </p> <p>Направление движения к пунктам маршрута. На знаках может быть указано расстояние до обозначенных на нем объектов (км), нанесены символы автомагистрали, аэропорта и иные пиктограммы.</p> <p>На знаках 6.10.2, установленных вне населенного пункта, зеленый или синий фон означает, что движение к указанному населенному пункту или объекту будет осуществляться соответственно по автомагистрали или другой дороге.</p> <p>На знаках, установленных в населенном пункте, вставки с фоном зеленого или синего цвета означают, что движение к указанному населенному пункту или объекту после выезда из данного населенного пункта будет осуществляться соответственно по автомагистрали или другой дороге; белый фон знака означает, что указанный объект находится в данном населенном пункте.</p>
6.11	<p style="text-align: center;"><b>Наименование объекта</b></p> <p style="text-align: center;">  </p> <p>Наименование объекта иного, чем населённый пункт (речка, озеро, перевал, достопримечательность и тому подобное).</p>
6.12	<p style="text-align: center;"><b>Указатель расстояний</b></p> <p style="text-align: center;">  </p> <p>Расстояние (в километрах) до населённых пунктов, расположенных на маршруте.</p>
6.13	<p style="text-align: center;"><b>Километровый знак</b></p> <p style="text-align: center;">  </p> <p>Расстояние (в километрах) до начала или конца дороги.</p>

Номер	Название
6.14.1, 6.14.2	<p style="text-align: center;"><b>Номер маршрута</b></p> <div style="text-align: center;">  </div> <p style="text-align: center;">6.14.1 Номер, присвоенный дороге (маршруту). 6.14.2 Номер и направление дороги (маршрута).</p>
6.15.1 – 6.15.3	<p style="text-align: center;"><b>Направление движения для грузовых автомобилей</b></p> <div style="text-align: center;">  </div> <p style="text-align: center;">Рекомендуемое направление движения для грузовых автомобилей, тракторов и самоходных машин, если на перекрестке их движение в одном из направлений запрещено.</p>
6.16	<p style="text-align: center;"><b>Стоп-линия</b></p> <div style="text-align: center;">  </div> <p style="text-align: center;">Место остановки транспортных средств при запрещающем сигнале светофора (регулировщика).</p>
6.17	<p style="text-align: center;"><b>Схема объезда</b></p> <div style="text-align: center;">  </div> <p style="text-align: center;">Маршрут объезда участка дороги, временно закрытого для движения.</p>
6.18.1 – 6.18.3	<p style="text-align: center;"><b>Направление объезда</b></p> <div style="text-align: center;">  </div> <p style="text-align: center;">Направление объезда участка дороги, временно закрытого для движения.</p>



Номер	Название
6.19.1, 6.19.2	<p style="text-align: center;"><b>Предварительный указатель перестроения на другую проезжую часть</b></p> <div style="text-align: center;">  </div> <p style="text-align: center;">Направление объезда закрытого для движения участка проезжей части на дороге с разделительной полосой или направление движения для возвращения на правую проезжую часть.</p>
6.20.1, 6.20.2	<p style="text-align: center;"><b>Аварийный выход</b></p> <div style="text-align: center;">  </div> <p style="text-align: center;">Указывает место в тоннеле, где находится аварийный выход.</p>
6.21.1, 6.21.2	<p style="text-align: center;"><b>Направление движения к аварийному выходу</b></p> <div style="text-align: center;">  </div> <p style="text-align: center;">Указывает направление к аварийному выходу и расстояние до него.</p>